

Fecha Pago Anticipo	18/08/2017
Fecha Elab. Compro.	24/08/2017
N° de Oficio:	GFP / C-0216 / 2017 F
RESUMEN COM:	Terminada

FECHA Y HORA DE IMPRESIÓN: Aug 24 2017 9:55AM

GERENTE O DIRECTOR:	EDGAR SAID LOPEZ SALDIVAR	PUESTO:	GERENTE DE FORMULACION DE PROYECTOS
COMISIONADO:	J GUADALUPE OCEGUEDA RAMIREZ	PUESTO:	PROYECTISTA
ACOMPAÑA A:		PUESTO:	
ELABORÓ DOCUMENTO:	J GUADALUPE OCEGUEDA RAMIREZ - PROYECTISTA	STATUS:	Comprobación Autorizada, por Liquidar en Caja

DESGLASE DE ACTIVIDADES Y MONTOS POR DÍA					
FECHA	MUNICIPIO	DESAYUNO	COMIDA	CENA	HOSPEDAJE COMPROBADO
21/08/2017	Poncitlán	\$ 92.00	Poncitlán \$ 166.00	Poncitlán \$ 92.00	Sin Hospedaje. *(0.00) - **IVA \$(0.00)
	GD.: (1)	0.00	GASOLINA: 0.00	JUS. EXCE. HOSP:	
	ACTIVIDAD:	COORDINACION DE ESTUDIO TOPOGRAFICO DE LINEA DE CONDUCCION, RED DE DSITRIBUCION Y UBICACION DE LUGAR PARA TANQUE PROYECTO, EN LA LOCALIDAD DE SANTA MARIA DE LA JOYA, MUNICIPIO DE PONCITLAN			
22/08/2017	Poncitlán	\$ 92.00	Poncitlán \$ 166.00	Sin Cena. \$ 0.00	Sin Hospedaje. *(0.00) - **IVA \$(0.00)
	GD.: (1)	0.00	GASOLINA: 0.00	JUS. EXCE. HOSP:	
	ACTIVIDAD:	COORDINACION DE ESTUDIO TOPOGRAFICO DE LINEA DE CONDUCCION, RED DE DISTRIBUCION Y UBICACION DE LUGAR PARA TANQUE PROYECTO, EN LA LOCALIDAD DE SANTA MARIA DE LA JOYA, MUNICIPIO DE PONCITLAN			
23/08/2017	Poncitlán	\$ 92.00	Poncitlán \$ 166.00	Sin Cena. \$ 0.00	Sin Hospedaje. *(0.00) - **IVA \$(0.00)
	GD.: (1)	0.00	GASOLINA: 0.00	JUS. EXCE. HOSP:	
	ACTIVIDAD:	COORDINACION DE ESTUDIO TOPOGRAFICO DE LINEA DE CONDUCCION, RED DE DSITRIBUCION Y UBICACION DE LUGAR PARA TANQUE PROYECTO, EN LA LOCALIDAD DE SANTA MARIA DE LA JOYA, MUNICIPIO DE PONCITLAN			

(\*) Hospedaje Comprobado por el Empleado, (\*\*). IVA: SOLO EN CASO DE PRESENTAR FACTURA, GD: Gastos Diversos.

RESUMEN DE LA COMISION		CONCEPTO	ANTICIPO	COMPROB.	IVA	SALDO	VEHICULO - PLACAS:	* Sin unidad.
FECHA SALIDA:	21/08/2017	VIATICOS \$:	516.00	866.00	0.00	\$ -350.00	TIPO / CILINDROS / REND:	# / 0 Cil. / 0 Km/l.
HORA SALIDA:	8:00 Hrs.	GASTOS DIVERSOS \$:	0.00	0.00	0.00	\$ 0.00	MARCA / MODELO:	Sin unidad. /
DIA(S) COMISION:	3	GASOLINA \$:	0.00	0.00	0.00	\$ 0.00	KM. INICIAL - FINAL:	0.00 Km. / 0.00 Km.
FECHA DE REGRESO:	23/08/2017	PEAJE \$:	0.00	0.00	0.00	\$ 0.00	KM. RECORRIDO	0.00 Km.
HORA DE REGRESO:	18:00 Hrs.	TRANSPORTE \$:	0.00	0.00	0.00	\$ 0.00	COMBUSTIBLE EN COMISION	
TIPO DE COMISION:	Otros	PROGRAMA:	GASTO CORRIENTE/RECURSOS SEPAF 2017			ANTICIPO + EXCEDENTE + GAS COMPRO = 0 + 0 + 0 = 0		
HOROMETRO COMPROBACION:	0.00 Hrs.					GASOLINA POR KM RECORRIDO = 0.00		
JUST. VALES EXCE:					SALDO EN VALES RECORRIDO = 0.00			
							VALES MANIOBRAS ANTICIPO - COMPROBADO: 0.00 - 0.00	
							SALDO VALES MANIOBRAS : 0.00	
							\$ VALES A REGRESAR : 0.00 \$	

RECIBI LA CANTIDAD DE \$ 516.00 (QUINIENTOS DIECISEIS PESOS 00/100 MN.)

COMO ANTICIPO PARA GASTOS, QUE COMPROBARE EN UN PLAZO NO MAYOR DE CINCO DIAS HABILES AL TERMINO DE LA COMISION.

EFFECTIVO A FAVOR  
 EMPLEADO

CARGO CONTABLE	\$ 866.00
MENOS ANTICIPO	\$ 516.00
SALDO	\$ 350.00

*[Handwritten signature]*

*[Handwritten signature]*

COMISIONADO  
 J GUADALUPE OCEGUEDA RAMIREZ  
 PROYECTISTA

AUTORIZA COMPROBACION COMISION  
 DIRECTOR O GERENTE

(1). Nota. Solo se suman los Gastos Diversos Autorizados por el DIRECTOR, GERENTE O CAJA





DÍA	MES	AÑO
18	08	2017
N° DE OFICIO		GFP / C-0216 / 2017 F



GERENTE O DIRECTOR:	EDGAR SAID LOPEZ SALDIVAR	PUESTO:	GERENTE DE FORMULACION DE PROYECTOS
COMISIONADO:	J GUADALUPE OCEGUEDA RAMIREZ	PUESTO:	PROYECTISTA
ACOMPAÑA A:		PUESTO:	
ELABORÓ DOCUMENTO:		J GUADALUPE OCEGUEDA RAMIREZ - PROYECTISTA	
		STATUS : Anticipo Autorizado, x Cobrar en Caja	

DETALLE DE CONCEPTOS Y MONTOS POR DÍA					
FECHA		DESAYUNO	COMIDA	CENA	HOSPEDAJE
21/08/2017	MUNICIPIO	Poncitlán \$ 92.00	Poncitlán \$ 166.00	NA. \$ 0.00	NA. \$ 0.00
	ACTIVIDAD:	COORDINACION DE ESTUDIO TOPOGRAFICO DE LINEA DE CONDUCCION, RED DE DISTRIBUCION Y UBICACION DE LUGAR PARA TANQUE PROYECTO, EN LA LOCALIDAD DE SANTA MARIA DE LA JOYA, MUNICIPIO DE PONCITLAN			
22/08/2017	MUNICIPIO	Poncitlán \$ 92.00	Poncitlán \$ 166.00	NA. \$ 0.00	NA. \$ 0.00
	ACTIVIDAD:	COORDINACION DE ESTUDIO TOPOGRAFICO DE LINEA DE CONDUCCION, RED DE DISTRIBUCION Y UBICACION DE LUGAR PARA TANQUE PROYECTO, EN LA LOCALIDAD DE SANTA MARIA DE LA JOYA, MUNICIPIO DE PONCITLAN			

FECHA SALIDA:	21/08/2017	VIATICOS \$:	516.00	VEHICULO - PLACAS:	* Sin unidad.
HORA SALIDA:	8:00 Hrs.	GASTOS DIVERSOS \$:	0.00	TIPO:	#
DIA(S) PROBABLES(S):	2	GASOLINA \$:	0.00	MARCA / MODELO:	Sin unidad. /
FECHA PROB. REGRESO:	22/08/2017	PEAJE \$:	0.00	CILINDRAJE:	0
HORA DE REGRESO:	18:00 Hrs.	TRANSPORTE \$:	0.00	KILOMETRAJE INICIAL:	0.00
TIPO DE COMISIÓN:	Otros	PROGRAMA:	GASTO CORRIENTE/RECURSOS SEPAF 2017	EFFECTIVO EN VALES:	0.00
JUST. VALES EXCE:				EFE. VALES EXCEDENTE:	0
				EFE. VALES MANIOBRA:	0

RECIBÍ LA CANTIDAD DE: \$ 516.00 ( QUINIENTOS DIECISEIS PESOS 00/100 )

COMO ANTICIPO PARA GASTOS, QUE COMPROBARÉ EN UN PLAZO NO MAYOR DE CINCO DÍAS HÁBILES AL TÉRMINO DE LA COMISIÓN

<p>COMISIONADO J GUADALUPE OCEGUEDA RAMIREZ PROYECTISTA</p> 	<p>AUTORIZA COMISIÓN DIRECTOR Ó GERENTE</p> 
--	--





## INFORME DE ACTIVIDADES POR EL C:

J. GUADALUPE OCEGUEDA RAMIREZ N° OFICIO: GFP / C-0216 / 2017

DEL DÍA: 21/08/2017 AL DÍA: 23/08/2017

## RESULTADO DE LA COMISIÓN:

En compañía del Ing. Francisco Guerrero Uribe, Topógrafo del CEA, se realizó la visita los días 21, 22 y 23 de agosto del presente año, a las localidades de La Zapotera y Santa María de La Joya, Municipio de Poncitlan, con la finalidad de abastecer de agua potable a la localidad de Santa María de La Joya del pozo profundo recientemente terminado, ubicado en el predio de "El Mirto."

En coordinación con personal del Ayuntamiento y autoridades de La Zapotera y Santa María de La Joya se realizó el estudio topográfico de línea de conducción, lugar cárcamo de bombeo proyecto en la localidad de La Zapotera, lugar probable tanque proyecto, línea de alimentación y traza urbana de Santa María de La Joya para su red de distribución.

Cabe mencionar que dentro de la traza urbana se encuentran 8 casas que pertenecen a la localidad de Santa Cruz el Grande, perteneciente al mismo Municipio de Poncitlan, por lo cual se consideró en el estudio topográfico.


Se verificó un trazo para la línea de conducción por gravedad desde la Zapotera, bordeando la Laguna de Chapala, descartándose este trazo, ya que no es viable por ser un cerro con pendientes pronunciadas y muy rocosas.

## COMENTARIOS:

SE PROLONGO UN DIA MAS LA COMISION POR CARGA DE TRABAJO.



INFORME DE ACTIVIDADES POR EL C:	
J GUADALUPE OCEGUEDA RAMIREZ	N° OFICIO: GFP / C-0216 / 2017
DEL DÍA: 21/08/2017	AL DÍA: 22/08/2017

SELLO(S) DE LA(S) LOCALIDAD(ES)	NOMBRE Y FIRMA DEL RESPONSABLE DEL SISTEMA
	ANA ROSA CARLEN Aoxipan Agua Potable